

Most pri Bratislave 796/23,
900 46 Most pri Bratislave
email:euroid@euroid.sk

IČO: 43 989 861
DIČ: SK2022539574
Obch. reg. Okr. Súd Ba I: Sro,v.č.50501/B

BRATISLAVSKÝ SAMOSPRÁVNÝ KRAJ
820 05 BRATISLAVA 25, SABINOVSKÁ 16, P.O. BOX 106

DOŠLO
Dňa: 29.03.2023

Ev. č. zápisu: 7954/2023

Č. správy:

Prílohy:

Bratislavský samosprávny kraj
Sabinovská 16
P.O. Box 106
820 05 BRATISLAVA 25

V Bratislave, dňa 29.03.2023


Vec: Žiadosť o uzavretie Zmluvy o riadení vecného bremena na budúci primárny privádzač vody do obce Ivanka pri Dunaji TvL DN 300 SO.06a etapa I

Ako zhotoviteľ vodného diela si Vás týmto dovoľujeme zdvorilo požiadať o kontrolu návrhu Zmluvy o zriadení vecného bremena na vodné dielo SO.06a etapa I (budúci primárny privádzač vody do obce Ivanka pri Dunaji) a zaradenie ako bodu do najbližšieho obecného zastupiteľstva. Zriadenie vecného bremena je potrebné z titulu dodržania vodárenského zákona ako aj samotnej kolaudácie vodného diela. Náklady spojené s katastrom bude znášať naša spoločnosť. **Celková výmera ochranného pásma je 1m² na parcele 508/8, k.ú. Ivanka pri Dunaji. Správne poplatky bude znášať naša spoločnosť v celom rozsahu.** Žiadosť je zároveň podaná aj elektronicky prostredníctvom mailu na adresu: podatelna@region-bsk.sk

Prílohu tejto žiadosti tvorí:

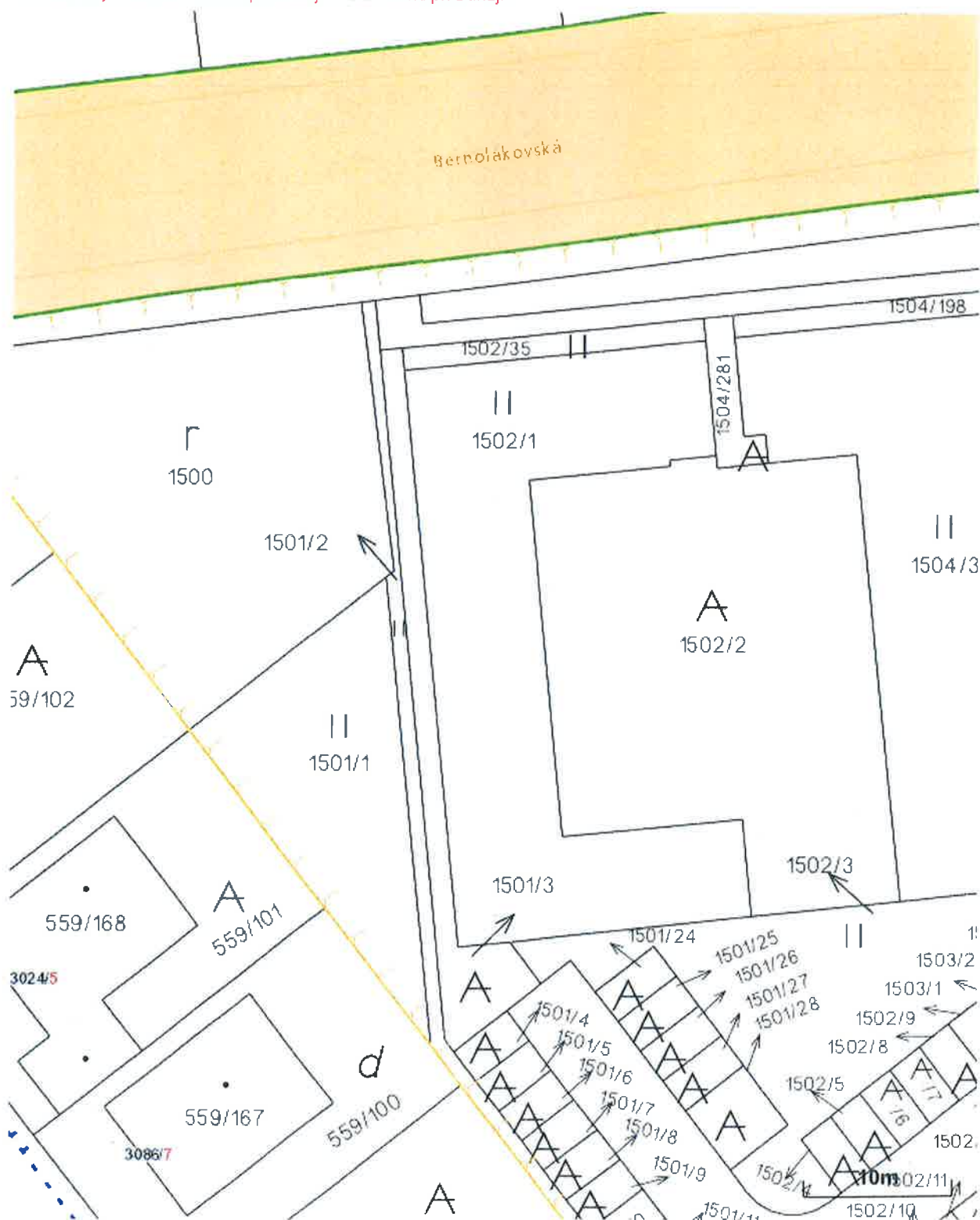
- návrh zmluvy o zriadení vecného bremena vypracovaný BVS, a.s.
- geometrický plán skutkového vyhotovenia diela č.26/2023 vypracovanom Ing. František Mego, overený katastrom dňa 10.3.2023 pod číslom 241/2023
- rozhodnutie určenia ochrany verejného vodovodu číslo OU-SC-OSZP-2022/014144-003 zo dňa 31.10.22.
- detail bodu napojenia na pozemok vo vlastníctve BSK p.č.508/8, k.ú. Ivanka pri Dunaji

V Ivanke pri Dunaji dňa 29.03.2023


Krigler Peter, konateľ 0903 282 052

Parcela registra C, 508/2

Bratislavský > Senec > Ivanka pri Dunaji > k.ú. Ivanka pri Dunaji



Vytlačené z aplikácie [Mapový klient ZBGIS](#). Nepoužiteľné na právne úkony.

(1/2)

Meranie a grafické znázornenie je len informatívne a je nepoužiteľné na vytýčenie hraníc pozemkov a osadenie stavieb na pozemky.

Vytýčenie hraníc pozemkov a osadenie stavieb na pozemky môže vykonať len odborne spôsobilá osoba.

Číslo listu vlastníctva

1949

Výmera parcely v m²

10369

Katastrálne územie

Ivanka pri Dunaji

Obec

Ivanka pri Dunaji

Druh pozemku

Zastavaná plocha a nádvorie

Spôsob využívania pozemku

Pozemok, na ktorom je postavená inžinierska stavba - cestná, miestna a účelová komunikácia, lesná cesta, poľná cesta, chodník, nekryté parkovisko a ich súčasti

Umiestnenie pozemku

Pozemok je umiestnený mimo zastavaného územia obce

Spoločná nehnuteľnosť

Pozemok nie je spoločnou nehnuteľnosťou

Druh právneho vzťahu

Neevidovaný

Údaje platné k dátumu

04.04.2023

Druh chránenej nehnuteľnosti (0)

Neexistuje záznam

Stavby (0)

Neexistuje záznam o stavbách

Vlastník (1)

1. Bratislavský samosprávny kraj, Sabinovská 16, Bratislava, PSČ 820 05, SR (Podiel: 1/1)

Úrad geodézie, kartografie a katastra Slovenskej republiky
VÝPIS Z KATASTRA NEHNUTEĽNOSTÍ

Okres : 108 Senec Dátum vyhotovenia : 5.4.2023
Obec : 507938 Ivanka pri Dunaji Čas vyhotovenia : 8:32:07
Katastrálne územie : 821446 Ivanka pri Dunaji Údaje platné k : 4.4.2023 18:00:00

Výpis je nepoužiteľný na právne úkony

VÝPIS Z LISTU VLASTNÍCTVA č. 1949

ČASŤ A: MAJETKOVÁ PODSTATA

Parcely registra „C“ evidované na katastrálnej mape

Počet parcel: 7

Parcelné číslo	Výmera v m ²	Druh pozemku	Spôsob využívania pozemku	Druh chránenej nehnuteľnosti	Spoločná nehnuteľnosť	Umiestnenie pozemku	Druh právneho vzťahu
232/26	513	Zastavaná plocha a nádvorie	22		1	1	
Iné údaje: Bez zápisu							
233/2	2894	Zastavaná plocha a nádvorie	22		1	1	
Iné údaje: Bez zápisu							
233/3	3432	Zastavaná plocha a nádvorie	22		1	1	
Iné údaje: Bez zápisu							
233/41	259	Zastavaná plocha a nádvorie	22		1	1	
Iné údaje: Bez zápisu							
508/1	10193	Zastavaná plocha a nádvorie	22		1	1	
Iné údaje: Bez zápisu							
508/2	10369	Zastavaná plocha a nádvorie	22		1	2	
Iné údaje: Bez zápisu							
697/1	11622	Zastavaná plocha a nádvorie	22		1	1	
Iné údaje: Bez zápisu							

Legenda

Spôsob využívania pozemku

- 22 Pozemok, na ktorom je postavená inžinierska stavba - cestná, miestna a účelová komunikácia, lesná cesta, poľná cesta, chodník, nekryté parkovisko a ich súčasti

Spoločná nehnuteľnosť

- 1 Pozemok nie je spoločnou nehnuteľnosťou

Umiestnenie pozemku

- 1 Pozemok je umiestnený v zastavanom území obce
2 Pozemok je umiestnený mimo zastavaného územia obce

ČASŤ B: VLASTNÍCI A INÉ OPRÁVNENÉ OSOBY Z PRÁVA K NEHNUTEĽNOSTI

Vlastník

Počet vlastníkov: 1

Poradové číslo	Titul, priezvisko, meno, rodné meno / Názov Miesto trvalého pobytu / Sídlo Dátum narodenia, rodné číslo / IČO / Iný identifikačný údaj	Spoluvlastnícky podiel
1	Bratislavský samosprávny kraj, Sabinovská 16, Bratislava, PSČ 820 05, SR, IČO: 36063606	1/1
	Titul nadobudnutia	
	Delimitačný protokol podľa zák.č.416/2001 Z.z. zo dňa 10.1.2006-Z-439/06 Zámenná zmluva V-8251/2020 zo dňa 22.10.2020-405/20	
	Iné údaje	
	Bez zápisu.	
	Poznámky	
	Bez zápisu.	

Správca

Poradové číslo	Titul, priezvisko, meno, rodné meno / Názov Miesto trvalého pobytu / Sídlo Dátum narodenia, rodné číslo / IČO / Iný identifikačný údaj	K nehnuteľnosti K vlastníkovi
	Neevidovaný	

Nájomca

Poradové číslo	Titul, priezvisko, meno, rodné meno / Názov Miesto trvalého pobytu / Sídlo Dátum narodenia, rodné číslo / IČO / Iný identifikačný údaj	K nehnuteľnosti K vlastníkovi
	Neevidovaný	

Iná oprávnená osoba

Poradové číslo	Titul, priezvisko, meno, rodné meno / Názov Miesto trvalého pobytu / Sídlo Dátum narodenia, rodné číslo / IČO / Iný identifikačný údaj	K nehnuteľnosti K vlastníkovi
	Neevidovaný	

„Iné údaje - nepriradené

Hranica ZÚO -14/99

GP 22/2009-R-187/12

GP 3-6/2014,č.o.1553/2014,ZPMZ č.1665-V-2059/15-537/15

GP 151/2017,č.o.78/2018,ZPMZ č.1991 -V-5105/2019-950/19

GP 35/2019-1,č.o.G1-1344/2019,ZPMZ č.E 2083- V-8251/2020- 405/20

ČASŤ C: ĽARCHY

K nehnuteľnosti K vlastníkovi	Obsah
-	Vecné bremeno a právo umiestnenia a prevádzky plynovodu, právo vstupu a vjazdu za účelom údržby, opráv a rekonštrukcie plynovodu cez pozemky p.č.233/3 v rozsahu podľa GP 26/2009 a GP 50/2011 v prospech SPP-distribúcia,a.s.,Bratislava(IČO:35910739) podľa zmluvy V-5348/11 zo dňa 16.1.2012.-15/12,-405/20
Vlastník poradové číslo 1	Vecné bremeno a právo zriadenia ,uloženia elektroenergetických zariadení ,užívania , prevádzkovania,údržby,opravy,úpravy,rekonštrukcie,modernizácie , akékoľvek iné stavebné úpravy a odstránenie elektroenerg.zariadení v rozsahu podľa GP č.151/2017 ,č.o.78/2018,ZPMZ č.1991 cez pozemok p.č.233/3 v prospech Západoslovenskej distribučnej a.s.,Bratislava(IČO:36361518) podľa zmluvy V-5105/2019 zo dňa 30.7.2019.-950/19,-405/20

Výpis je nepoužiteľný na právne úkony



REGIONÁLNE CESTY BRATISLAVA
akciová spoločnosť
Čuťoriedková č.6, 827 12 BRATISLAVA

POZEMNÉ STAVBY TTK, s.r.o.
Slnecná ul. 472
900 42 MILOSLAVOV

Váš list zn./dňa

Naša značka :
324/19/334/OSI

vybavuje :
Ing. Nagyová

Bratislava, dňa :
26.3.2019

VEC: Vyjadrenie k projektovej dokumentácii stavebného objektu
SO.06 – Verejný vodovod a prípojky (etapa I.)
pre stavebné povolenie stavby „**Obytná zóna Dombale I. / Bytový komplex Dubaj**“,
Ivanka pri Dunaji

K Vašej žiadosti sa vyjadrujeme nasledovne:

K trase vodovodného potrubia v rámci I. etapy pre danú stavbu nemáme námietky.

Bod napojenia vodovodu č.2 je zakreslený za jestvujúcou vonkajšou hranou cestnej priekopy cesty III/1048. Výkopové práce žiadame realizovať zo strany budúcej zástavby, bez zásahu do cestného telesa cesty III/1048 (vozovka, nespevnená krajnica, cestná priekopa).

Počas stavebných prác nesmie dôjsť na ceste III/1048 ku skládke výkopového materiálu, k obmedzovaniu plynulosti premávky stavebnými mechanizmami a k ohrozeniu bezpečnosti vozidiel.

Jaroslav Kuklovský
riaditeľ úseku pre výrobu a údržbu

Regionálne cesty Bratislava, a.s.
Čuťoriedková 6
827 12 Bratislava
- 4 -

Príloha: PD stavebného objektu

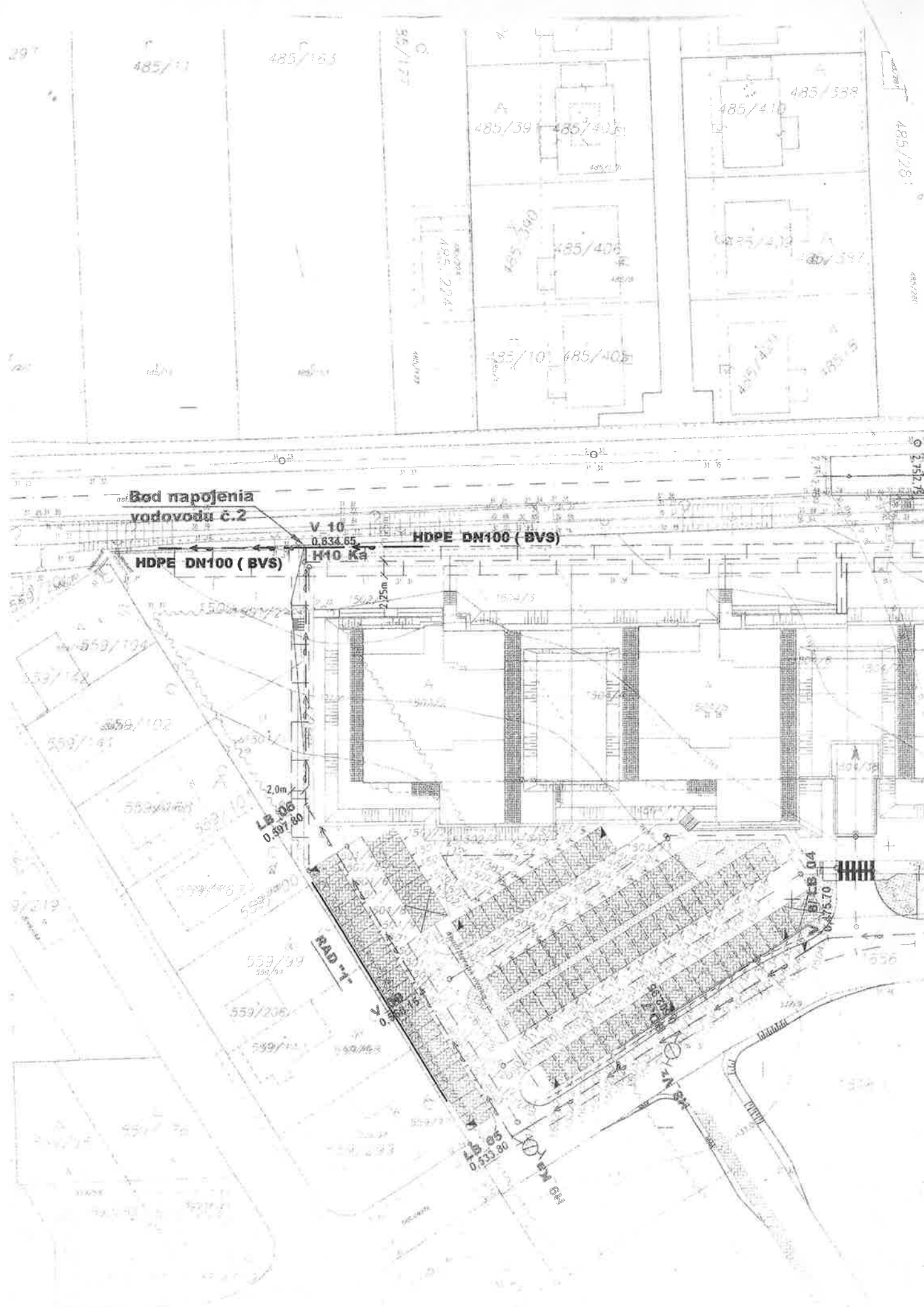
Na vedomie:

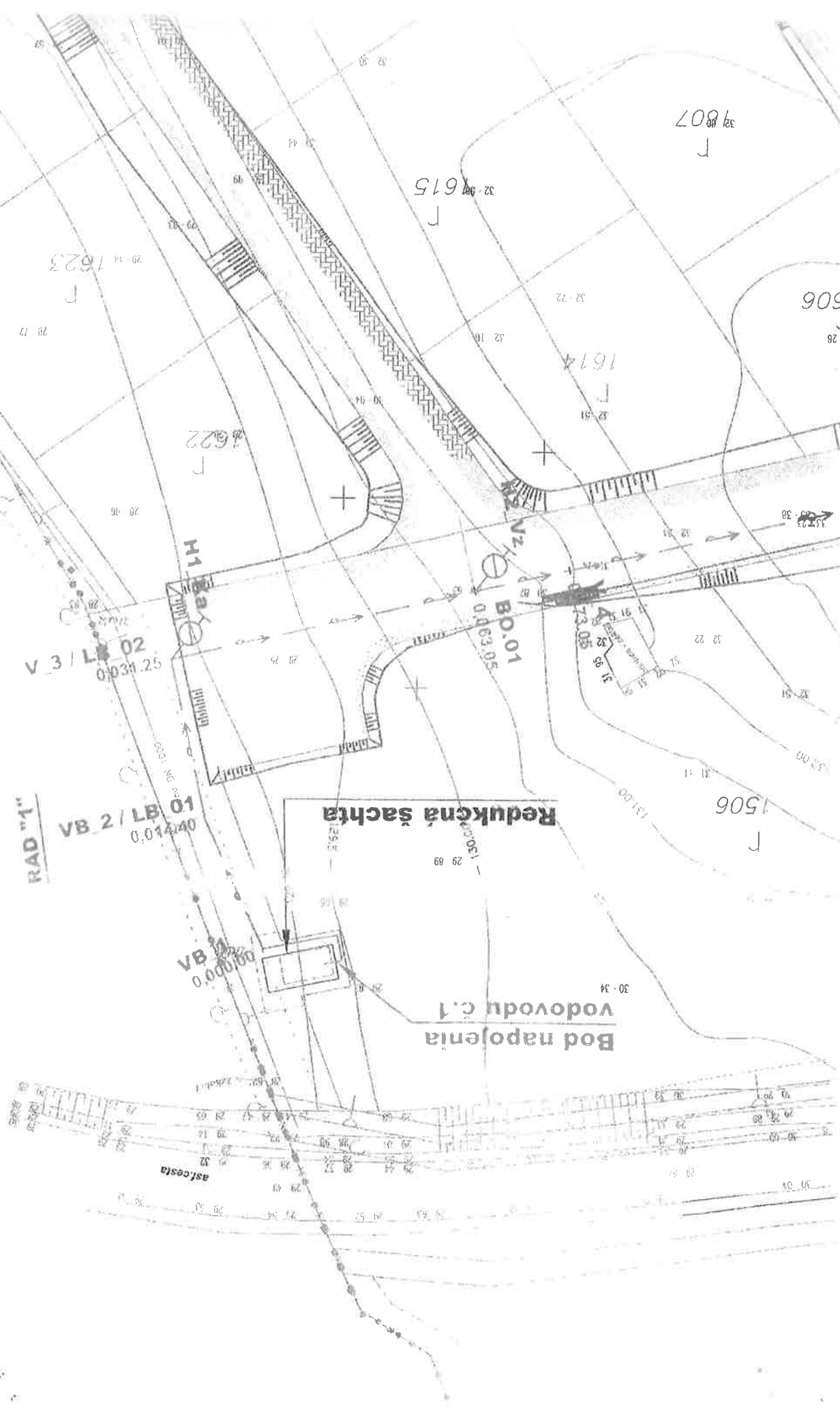
- BSK, odbor dopravy
- OÚ – Senec - OCDPK
- OR PZ ODI Senec
- RCB a.s., stredisko Senec

Bankové spojenie :
8663319/5200

IČO : 35947161
DIČ : SK 2022037248

Tel. :02/43424116
Fax: 02//43424000
e-mail : sekretariat@rcba.sk





1624
R

1623
R

1622
R

1615
R

1614
R

1607
R

1606
R

1506
R

RAD "1"

VB 2 LB 01
0.014/0.01

LB 01
0.014/0.01

Redukčná šachta

Bod napojenia
Vodovodu č.1

asf. cesta



Úrad Bratislavského samosprávneho kraja
Odbor dopravy

Pozemné Stavby TTK s.r.o.
Slnecná 472
900 42 Miloslavov

Váš list číslo/zo dňa
/

Naše číslo
03164/2019/PK-146
13732/2019

Vybavuje/linka
Ing. Beáta Kristínová/
0248264190

Bratislava
24. 04. 2019

Vec: Záväzné stanovisko k projektovej dokumentácii pre stavebné povolenie na stavbu: "Obytná zóna Dombale I./Bytový komplex Dubaj Ivanka pri Dunaji, SO.06 Verejný vodovod a prípojky I.etapa"

Dňa 27.03.2019 bola na tunajší úrad predložená žiadosť o vyjadrenie k stavbe: "Obytná zóna Dombale I./Bytový komplex Dubaj Ivanka pri Dunaji, SO.06 Verejný vodovod a prípojky I. etapa".

Ako vlastník ciest podľa § 3d ods. 2 zákona č. 135/1961 Zb. o pozemných komunikáciách (cestný zákon) v znení neskorších predpisov nemáme námietky k vydaniu stavebného povolenia za nasledovných podmienok:

- **Verejný vodovod z bodu napojenia vodovodu č. 1 žiadame uložiť tak, aby nezasahoval do územnej rezervy pre výhľadovú komunikáciu v zmysle platného Územného plánu obce a Bratislavského samosprávneho kraja. V prípade zásahu do profilu územnej rezervy pre komunikáciu bude prekládku vodovodu realizovať žiadateľ na vlastné náklady.**
- Verejný vodovod z bodu napojenia č. 2 bude realizovaný bez zásahu do cestného telesa.
- Na ceste III. triedy pri realizácii nesmie byť ukladaný žiadny materiál.
- Investor zabezpečí bezpečnosť práce a cestnej premávky počas realizácie.
- Pri znečistení cesty III. triedy pri výjazde stavebných mechanizmov, bez prietahov uviesť cestu do pôvodného stavu.

- K projektu je potrebné stanovisko od Regionálnych ciest Bratislava, a.s., Čučoriedková 6 v Bratislave, ako správcu cesty.

Vyjadrenie má platnosť jeden rok odo dňa vydania a nenahrádza stanovisko v ďalšom stupni stavebného konania.

S pozdravom

Mgr. Michal Halabica

riaditeľ odboru

Prílohy: Projektová dokumentácia, situáciu verejného vodovodu si ponechávame pre vlastnú potrebu

Na vedomie: Regionálne cesty Bratislava, a.s., Čučoriedková 6, 827 12 Bratislava

Spoplatnené v zmysle zákona
NR SR č. 145/1995 Z. z.
o správnych poplatkoch

11

Geometrický plán je podkladom na právne úkony, keď údaje doterajšieho stavu výkazu výmer sú zhodné s údajmi platných výpisov z katastra nehnuteľnosti

Vyhotovitel fm-geo, s.r.o. Majerníková 1/A 84105 Bratislava fmgeo@fmgeo.sk IČO: 36 716 707		Kraj Bratislavský	Okres Senec	Obec Ivanka pri Dunaji
		Kat. územie Ivanka pri Dunaji	Číslo plánu 26/2023	Mapový list č. ZS-XVIII-22-11
GEOMETRICKÝ PLÁN na zriadenie vecného bremena na parcelách reg.C- KN č. 508/2, 1529, 1504/2, 1502/35, 1501/3, 1502/1, 1500, 1501/2, 1501/1, 1501/4-23, 1656, 1657, 1658, 1506				
Vyhotovil		Autorizačne overil		Úradne overil Meno: Ing. Tibor Orca
Dňa: 15.2.2023	Meno: Ing. František Mego	Dňa: 15.2.2023	Meno: Ing. František Mego	Dňa: 10-03-2023
Nové hranice boli v prírode označené neboli stabilizované		Náležitostami a presnosťou zodpovedá predpisom		Číslo: 61-241/2023
Záznam podrobného merania (meračský náčrt) č. 2311				Úradne overené podľa § 9 zákona NR SR č. 215/1995 Z.z. o geodézii a kartografii
Súradnice bodov označených číslami a ostatné meračské údaje sú uložené vo všeobecnej dokumentácii		Pečiatka a podpis		Pečiatka a podpis

VÝKAZ VÝMER

Doterajší stav					Zmeny					Nový stav					
Číslo			Výmera		Druh pozemku	Diel číslo	k parcele číslo	m²	od parcely číslo	m²	Číslo parcely	Výmera		Druh pozemku	Vlastník, (iná opráv. osoba) adresa, (sídlo)
PK vložky	parcely											ha	m²		
LV	PK	KN	ha	m²								ha	m²	kód	
Stav právny je totožný s registrom C KN															
Vyčíslenie rozsahu vecného bremena															
1949		508/2	1	0369	zast.pl.	1			508/2	1	508/2	1	0369	zast.pl. 22	doterajší
3790		1529		1891	zast.pl.	2			1529	8	1529		1891	zast.pl. 22	doterajší
3761		1504/2		543	ost.pl.	3			1504/2	8	1504/2		543	ost.pl. 34	doterajší
3761		1502/35		31	t.t.p.	4			1502/35	1	1502/35		31	t.t.p. 7	doterajší
3761		1501/3		93	ost.pl.	5			1501/3	78	1501/3		93	ost.pl. 34	doterajší
3761		1502/1		483	t.t.p.	6			1502/1	27	1502/1		483	t.t.p. 7	doterajší
3756		1500		552	orná p.	7			1500	14	1500		552	orná p. 1	doterajší
3761		1501/2		99	t.t.p.	8			1501/2	38	1501/2		99	t.t.p. 7	doterajší
3761		1501/1		223	t.t.p.	9			1501/1	13	1501/1		223	t.t.p. 7	doterajší
3761		1501/4		11	ost.pl.	10			1501/4	2	1501/4		11	ost.pl. 34	doterajší
3761		1501/5		11	ost.pl.	11			1501/5	2	1501/5		11	ost.pl. 34	doterajší
3761		1501/6		11	ost.pl.	12			1501/6	2	1501/6		11	ost.pl. 34	doterajší
3761		1501/7		12	ost.pl.	13			1501/7	2	1501/7		12	ost.pl. 34	doterajší
3761		1501/8		11	ost.pl.	14			1501/8	2	1501/8		11	ost.pl. 34	doterajší
3761		1501/9		11	ost.pl.	15			1501/9	2	1501/9		11	ost.pl. 34	doterajší
3761		1501/10		11	ost.pl.	16			1501/10	2	1501/10		11	ost.pl. 34	doterajší
3761		1501/11		12	ost.pl.	17			1501/11	2	1501/11		12	ost.pl. 34	doterajší
3761		1501/12		11	ost.pl.	18			1501/12	3	1501/12		11	ost.pl. 34	doterajší
3761		1501/13		11	ost.pl.	19			1501/13	3	1501/13		11	ost.pl. 34	doterajší
3761		1501/14		11	ost.pl.	20			1501/14	3	1501/14		11	ost.pl. 34	doterajší
3761		1501/15		12	ost.pl.	21			1501/15	3	1501/15		12	ost.pl. 34	doterajší
3761		1501/16		11	ost.pl.	22			1501/16	3	1501/16		11	ost.pl. 34	doterajší
3761		1501/17		11	ost.pl.	23			1501/17	3	1501/17		11	ost.pl. 34	doterajší
3761		1501/18		11	ost.pl.	24			1501/18	3	1501/18		11	ost.pl. 34	doterajší
3761		1501/19		12	ost.pl.	25			1501/19	3	1501/19		12	ost.pl. 34	doterajší
3761		1501/20		11	ost.pl.	26			1501/20	3	1501/20		11	ost.pl.	doterajší

VÝKAZ VÝMER

Doterajší stav					Zmeny						Nový stav				
Číslo			Výmera		Druh pozemku	Diel číslo	k parcele číslo	m ²	od parcely číslo	m ²	Číslo parcely	Výmera		Druh pozemku	Vlastník, (iná opráv. osoba) adresa, (sídlo)
PK vložky	parcely											ha	m ²		
LV	PK	KN	ha	m ²											
3761		1501/21		11	ost.pl.	27			1501/21	3	1501/21		11	ost.pl.	doterajší
3761		1501/22		11	ost.pl.	28			1501/22	3	1501/22		11	ost.pl.	doterajší
3761		1501/23		805	ost.pl.	29			1501/23	128	1501/23		805	ost.pl.	doterajší
3790		1656		2331	ost.pl.	30			1656	860	1656		2331	ost.pl.	doterajší
3790		1657		4835	ost.pl.	31			1657	114	1657		4835	ost.pl.	doterajší
3790		1658		2779	ost.pl.	32			1658	999	1658		2779	ost.pl.	doterajší
3790		1506		5453	orná p.	33			1506	20	1506		5453	orná p.	doterajší
Spolu:				3	0700					2358		3	0700		
Poznámka:															
1) Zriaďuje sa vecné bremeno na priznanie práva spočívajúce:															
- v práve uložiť, umiestniť, zriaďiť, viesť a prevádzkovať vedenie inžinierskej siete (SO.06 Verejný vodovod a prípojky etapa I. DN 300)															
- v práve užívania, údržby, opravy, kontroly, úpravy, odstránenia, rekonštrukcie, modernizácie vedenia inžinierskej siete (SO.06 Verejný vodovod a prípojky etapa I. DN 300)															
- v práve vstupu, prechodu a prejazdu peši, motorovými dopravnými prostriedkami, strojmi a mechanizmami za účelom prevádzkovania, využívania, kontroly, opravy, úpravy, odstránenia, rekonštrukcie, modernizácie, výmeny a údržby vedenia inžinierskej siete (SO.06 Verejný vodovod a prípojky etapa I. DN 300)															
vo vyznačenom rozsahu dielov č.1-33 na pozemkoch reg.C-KN č. 508/2, 1529, 1504/2, 1502/35, 1501/3, 1502/1, 1500, 1501/2, 1501/1, 1501/4-23, 1656, 1657, 1658, 1506 v prospech BVS a.s., Prešovská 48, Bratislava															
2) Rozsah dielov č. 1-33 je tvorený ochranným pásmom SO.06 Verejný vodovod a prípojky etapa I. DN 300 - t.j.1,8m od osi potrubia na obe strany.															
Legenda: kód spôsobu využívania															
1 - Pozemok využívaný pre rastlinnú výrobu, na ktorom sa pestujú obilniny, okopaniny, krmoviny, technické plodiny, zelenina a iné poľnohospodárske plodiny alebo pozemok dočasne nevyužívaný pre rastlinnú výrobu															
7 - Pozemok lúky a pasienku trvalo porastený trávami alebo pozemok dočasne nevyužívaný pre trvalý trávny porast															
22 - Pozemok, na ktorom je postavená inžinierska stavba - cestná, miestna a účelová komunikácia, lesná cesta, poľná cesta, chodník, nekryté parkovisko a ich súčasti															
34 - Pozemok, na ktorom je manipulačná a skladová plocha, objekt a stavba slúžiaca lesnému hosp.															

Poznámka:

1) Zriaďuje sa vecné bremeno na priznanie práva spočívajúce:

- v práve uložiť, umiestniť, zriadiť, viesť a prevádzkovať vedenie inžinierskej siete (SO.06 Verejný vodovod a prípojky etapa I. DN 300)

- v práve užívania, údržby, opravy, kontroly, úpravy, odstránenia, rekonštrukcie, modernizácie vedenia inžinierskej siete (SO.06 Verejný vodovod a prípojky etapa I. DN 300)

- v práve vstupu, prechodu a prejazdu peši, motorovými dopravnými prostriedkami, strojmi a mechanizmami za účelom prevádzkovania, využívania, kontroly, opravy, úpravy, odstránenia,

rekonštrukcie, modernizácie, výmeny a údržby vedenia inžinierskej siete (SO.06 Verejný vodovod a prípojky etapa I. DN 300)

vo vyznačenom rozsahu dielov č. 1-33 na pozemkoch reg.C-KN č. 508/2, 1529, 1504/2, 1502/35, 1501/3, 1502/1, 1500, 1501/2, 1501/1, 1501/4-23, 1656, 1657, 1658, 1506 v prospech BVS a.s., Prešovská 48, Bratislava

2) Rozsah dielov č. 1-33 je tvorený ochranným pásmom SO.06 Verejný vodovod a prípojky etapa I. DN 300 - t.j. 1,8m od osi potrubia na obe strany.

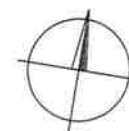
Legenda: kód spôsobu využívania

1 - Pozemok využívaný pre rastlinnú výrobu, na ktorom sa pestujú obilniny, okopaniny, krmoviny, technické plodiny, zelenina a iné poľnohospodárske plodiny alebo pozemok dočasne nevyužívaný pre rastlinnú výrobu

7 - Pozemok lúky a pasienku trvalo porastený trávami alebo pozemok dočasne nevyužívaný pre trvalý trávny porast

22 - Pozemok, na ktorom je postavená inžinierska stavba - cestná, miestna a účelová komunikácia, lesná cesta, poľná cesta, chodník, nekryté parkovisko a ich súčasti

34 - Pozemok, na ktorom je manipulačná a skladová plocha, objekt a stavba slúžiaca lesnému hosp.



VÝKRES č.1

VÝKRES č.2

485/11

Г
485/163

Q
485/177

A
485/10

508/2

